

3 म. 9/13-14 राजस्व निरीक्षक मण्डल-3 तहसील हुजूर

संलग्नक-2.1

राजस्व निरीक्षक मण्डल-3 तहसील हुजूर के कार्यालय में नामिका क्र./ 23/अ-12/13-14

विषय सीमांकन ग्राम का नाम कमांक.....सन् 2013 -2014 राजनि-3

आदेश कमांक कार्यवाही की तारीख और स्थान

पीठासीन अधिकारी के हस्ताक्षर सहित आदेश -पत्र अथवा कार्यवाही

जहाँ आवश्यक हो, प्रती अथवा वकीलों के हस्ताक्षर आदेश के प्रतिलिपि करवाकर, लिपिक के सोलप हस्ताक्षर और प्रकरण की तारीख



15-12-13

आवेदक श्रीमति लनीका बेगम
 आत्मज श्री धोरेखा
 निवासी इनामपुर
 ने ग्राम कांकरिया प.ह.नं. 28 तहसील हुजूर की भूमि
 खसरा क्रमांक 69, 70, 71, 81
 रकबा 0.72, 1.87, 0.21, 0.16 = 2.96 हेक्टर
 भूमि का सीमांकन करने हेतु आवेदन पत्र मय, खसरा नकल एवं निर्धारित राशि के चालान के प्रस्तुत किया है।

प्रकरण दर्ज किया जाता है।
 प्रश्नाधीन भूमि का सीमांकन हेतु दिनांक 20.12.13 नियत की जाती है। तदनुसार हल्का पटवारी सहित भूमि स्वामी एवं पडोसी कृषकों को सीमांकन की सूचना जारी की जाती है।


(गोपाल प्रजापति)
 राजस्व निरीक्षक
 मण्डल-3
 राजस्व निरीक्षक मण्डल-3
 तहसील-हुजूर

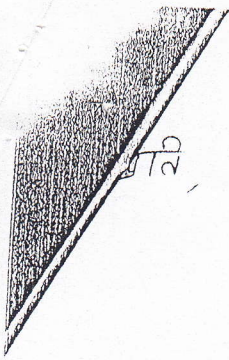
23-12-13

प्रकरण पेमा।
 सीमांकन किया जाकर, पीठासीन अधिकारी के पंचनामा पेमा/ का नकली प्रती। प्रकरण अभिलेखा 011 के पास है।

कार्यालय तहसीलदार मह. हुजूर भोपाल
 कमांक 43/14
 सत्य प्रतिलिपि प्रमाणित
 प्रतिलिपिकार
 तहसील हुजूर, भोपाल


Photo Copy Attested
 गोपाल प्रजापति
 राजस्व निरीक्षक मण्डल-3
 तहसील-हुजूर





प्राप्ति

श्रीमान तहसीलदार महोदय
तहसील बुधर भोपाल



विषय :- सीमांकन करने बाबत ।

महोदय

निवेदन है कि प्राची के नाम से प्राप्त
काकाबा पय्यादी द.न. 28 में डाके ग्राम खसत इलाक 69, 7
71, एकड़ 8। रुका 0.72, 0.87, 0.21, 0.16 हेक्टर
जिलगी नसी केसू के केसू के मालात 200 रूपये के माला
इ जिलगी प्राप्ति खसत है।

उपरो महोदय से निवेदन है कि प्राची
की शक्ति की नसी बलाने की कृपा हो



करमलदा तहसीलदार महोदय बुधर भोपाल
43119
6.1.14

प्राची




इनोका वगम पाने धों
मिवाली ग्राम ईनामपुर

धों

Photo Copy Attested

M. Akram Kamal
Solely & Advocate Bhupal M.P.



01. सीमांकन बाबत सूचना-पत्र
02. श्री शंका शर्मा का शरीर (शरीर) नि. 21 अमलताल पुष्पि हरिद्वार नि. ग्राम 313 रिफ
03. धाट खास पुष्प भाईभद्र खा जात रेवाली नि. इनायत दु
04. कुम्भावा भा. पारिधिन नि. म न 60 अछापुरी तहसील इलाहाबाद केशीराम
05. श्रीमती सु. कपती माली करकन पुष्पि हरिद्वार नि. ग्राम 313 रिफ
06. श्रीमती सु. कपती माली करकन पुष्पि हरिद्वार नि. ग्राम 313 रिफ
07. भैरवका न सिंह आ परमान उरुके नि. ग्राम 313 रिफ
08. शशी शंका शर्मा का श्री-आर. के शर्मा नि. 21 अमलताल पुष्पि हरिद्वार नि. ग्राम 313 रिफ
09. श्रीमती सु. कपती माली करकन पुष्पि हरिद्वार नि. ग्राम 313 रिफ

विषय: श्रीमती सु. कपती माली करकन पुष्पि हरिद्वार नि. ग्राम 313 रिफ का बागपडे का उपरोक्तानुसार आपकी सूचित किया जाता है कि उम्मीद है का बागपडे का पास कीने की वषती करके स्वागत है

आवेदक श्रीमती हनीश बेगम, w/o आत्मन श्री छोटे खा. भूमि ग्राम 313 रिफ. निवासी - इनायत दु.

खसरा नम्बर 69, 70, 71, 81. रकबा 0.72, 1.87, 0.21, 0.16 = 2.96 हे० हत्कान 28 ताहसील हुजूर, भोपाल द्वारा उक्त भूमि का सीमांकन करने हेतु आवदन प्रस्तुत किया गया है।

अतएव दिनांक 20.12.2013 सामय 10:00 को आवेदक की भूमि का सीमांकन किया जाना सुनिश्चित किया गया है। पड़ोसी कृषक होने के नाते आपको सूचित किया जाता है कि आप वक्त सीमांकन स्थल पर उपस्थित होकर अपना पक्ष समर्थन कर सकते हैं। अनुपस्थिति की दशा में सीमांकन कार्य स्थगित नहीं किया जावेगा।

अति आवश्यक शासकीय कार्य आने के कारण सीमांकन तिथि बटाई जा सकेगी।


दिनांक :- 15.12.2013

राजस्व निरीक्षक-
पुष्पि
15/12/2013
तहसील हुजूर, जिला भोपाल

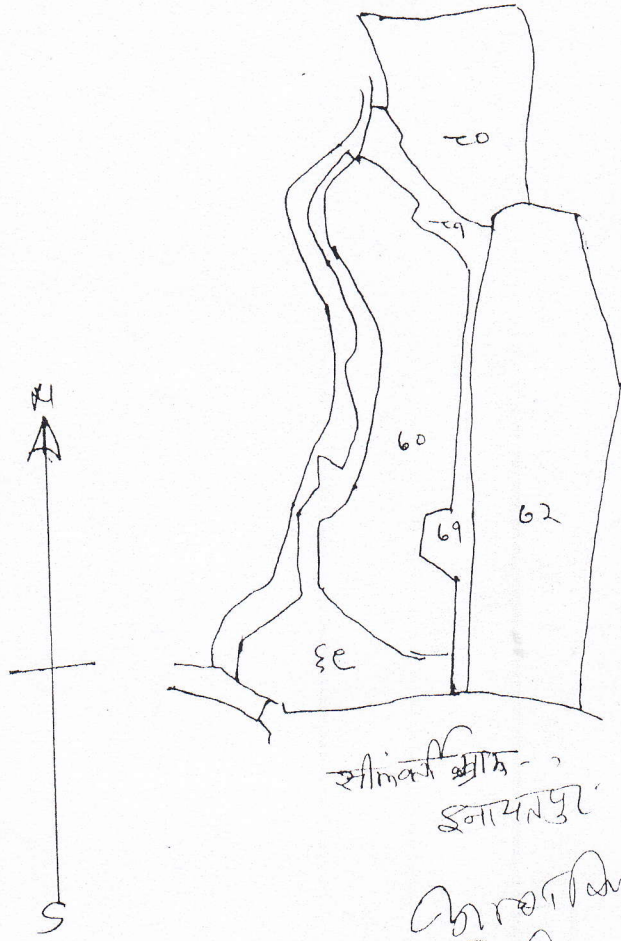

सूचना के हस्ताक्षर --

कार्यालय तहसीलदार पक्ष, हुजूर भोपाल
43/14
राजस्व निरीक्षण
15/12/2013

9/11/14



नक्शा अंकन
ग्राम - कांकरिया
प्लॉट नं० २८
तहसील-इटावा जिला-आंध्रप्रदेश
कैला-१/४०००



सीमकी श्राव -
इनायतपुर

आशुतोष शर्मा

कार्यालय वायुमेलियर मंडल, इटावा मण्डल
कॉम्प्लेक्स
सत्य प्रतिष्ठान
प्रमाणित
६-१-१५


मूक प्रसाद प्रजापति
मध्य निरीक्षण मण्डल-३
तहसील-दुपूर

Photo Copy Area


10-V 17

M.P. TRAVERSE SURVEY दि० 20-12-13
Field Book

ग्राम - कांकरिया, पं० 28
सहलीक - डण्डा, जिन्ना - भेषाल -
सीमंकन नं० 69, 70, 71, 81 = 296
सीमंकन नं० - इमरु, धोला, पतारी



(W)
गोमरु 3
गोमरु 3
राजस्व निधि मण्डल-3
रहसाल-डण्डा



0.40	16.70	0.00
1.10	15.70	0.40
2.40	14.20	1.00
2.50	13.10	2.50
1.60	10.60	1.70
2.20	9.90	
2.10	7.90	
3.40	7.20	
2.60	6.80	
3.70	5.40	
4.40	3.30	
6.30	2.50	
6.50	1.50	
5.40	0.40	
	0.00	

Copy Attested
1.12.14
Mond Akram Kamal
Notary & Advocate Bhopal M.P.

कार्यालय लक्ष्मीलाल एवं लक्ष्मी भोपाल
कमल 43/14
राज्य प्रतिनिधि
समाहित
प्रतिनिधिकर
लक्ष्मीलाल एवं लक्ष्मी भोपाल

गोहा A से B पर चका

डाक में सेवेकार्ड के प्रचलित होने से सीमंकन हेतु
स्चार्ज रास्ता, निर्देशों के क्रमों का आबिउ स्थापन किया।
सही पाठे जाने पर जीएल लुका संघातिर की।

गोमरु 3
राजस्व निधि मण्डल-3

सीमांकन पंचनामा दिनांक 20.12.2013

हम उपरिखत पंचगाव तस्वीर करते हैं छि ग्राम काशीराम
 प.ह.नं.29 दिखत अति स्वरा हलाउ 69.70.71 व.8। 29वा
 क्रमांक:- 0.72, 1.87, 0.21, 0.16 के सीमांकन कोर्ट के पालन
 में कोर्ट एवं पंचगाव अथवा के विहित सूचना पंजी/वर्ष
 कर कर नियत दिनांक 20.12.2013 के सीमांकन स्वार्थ नसे व अति
 सीमांकन के व इनामपुर के आधुनिक व विहित गा। सीमांक
 में अति स्वरा व अति पंचगाव उपरिखत रहे विहित सीमांकन
 अति ही चर्चा सीमांकन पर अति लक्ष्य समाप्त गा विहित
 उपरिखत सभी पंचगाव व अति स्वरा सहमत व सुष्ट अति

पंचनामा लिखा गा पर व सुगत गा
 जो सत्य होना पंचगाव व अति स्वरा व अति स्वरा अति



श्री. सी. सी. कोठ
 20.12.2013

(Signature)
 20.12.2013

मानो ६ २

श्याम लाला

कार्यालय तहसीलदार मह. हुजूर भोपाल
 क्रमांक 43/14
 सत्य प्रतिलिपि
 प्रमाणित
 6-1-14
 प्रतिलिपिकार






Photo Copy Attested

(Signature)
 12.14



विषय

सन्दर्भ

श्रीमान तहसीलदार महोदय
तहसील हुजूर भोपाल

द्वारा 129 म० प्र० मूरा सहित 1959 के
तहत आवेदित भूमि का सीमांकन प्रतिवेदन /

श्रीमान तहसीलदार हुजूर के आदेश दि०
के पालन में ।

बिध्यान्तर्गत न्यायालयीन पत्र के पालन में
आवेदक दीपकलाल चन्दानी व राजेश कुमार अंन निवासी भोपाल
की ग्राम इनायतपुर दियत भूमि खसरा क्रमांक 205/2/1 206/2/1 211/1

225/2 227/2/2 207 208/1 209 223 141/1 ग 205/1/2 222/2/2

210/2 227/2 228 कुलमिता 19 रकबा 7.065 हे० भूमि का सीमांकन

आवेदक व सभी पड़ोसियों को पूर्व सूचना तामिली उपरान्त दिनांक
को स्थल पर किया गया

सीमांकन कार्य हेतु नियत तिथि की पूर्व सूचना सम्बन्धितों को तामिल
कराई गई थी ।

सीमांकन कार्य सीमावर्ती भूमियों से स्थल स्थापन कर आधार
बिन्दु कायम कर फील्डबुक तैयार कर किया गया सीमांकन के
समय आवेदक दीपकलाल चन्दानी व उनके उत्तरिणी उपलक्ष

PHOTO COPY ATTESTED

स्वामीय पंचांग उपलब्ध रहे ।
उक्त सभी की उपलक्षता में आवेदित भूमियों

Mpd. Ikram Kamal
Notary & Advocate

आकर मौका चिन्हित किया व आवेदित
भूमि की सीमाएं उपस्थितों को समझाई गई बाद मौका
पंचनाम लिखा पत्र व उपलक्षता के हस्ताक्षर लिखे गए

5705/13
[Signature]

26/12/13 गई सीमांकन प्रतिवेदन आवश्यक अतिरिक्त कार्यवाही हेतु सादर
प्रार्थना । संलग्न । सूचना पत्र



सीमांकन बाबत सूचना-पत्र

- 01. अशिवनी कुशा (पु) आर. के. अग्रवाल
- 02. समीर खबरवाल (पु) एन. वी. खबरवाल
- 03. अफतान खान Aslam
- 04. इशबाल खान mshkhal
- 05. इस्माम खान इमरान खान
- 06. अन्य पड़ोसी कृषक, जण

[Handwritten signature]
[Handwritten signature]


उपरोक्तानुसार आपको सूचित किया जाता है कि पु
 राजेश कुमार (पु) एन. वी. अग्रवाल

आवेदक श्री दीपकलाल चन्दानी आत्मज श्री जे. के. लाल चन्दानी
 निवासी - भोपाल भूमि ग्राम इनामपुर

खसरा नम्बर 205/2/1, 206/2/1, 211/1, 225/2, 227/2/2, 207, 208/1, 209, 223, 141/1, 33
 रकबा 205/1/2, 222/2/2, 210/2, 227/2, 228 कु. 157.065 हल्का नं. 29
 तहसील हुजूर, भोपाल द्वारा उक्त भूमि का सीमांकन करने हेतु आवेदन प्रस्तुत किया गया है।

अतएव दिनांक 28-11-2013 समय .../0... को आवेदक की भूमि का सीमांकन किया जाना सुनिश्चित किया गया है। पड़ोसी कृषक होने के नाते आपको सूचित किया जाता है कि आप वक्त सीमांकन स्थल पर उपस्थित होकर अपना पक्ष समर्थन कर सकते हैं। अनुपस्थिति की दशा में सीमांकन कार्य स्थागित नहीं किया जावेगा।

अति आवश्यक शासकीय कार्य आने के कारण सीमांकन तिथि बढ़ाई जा सकती है।



दिनांक :-

[Handwritten signature]
 24-11-13

Photo Copy Attested

राजस्व निरीक्षक
 वृत्त


Mondikram Kamal
 Notary & ... M.P.


तहसील हुजूर, जिला भोपाल



सूचना के हस्ताक्षर -

.....





स्थलपंचनाम

दि 28-11-2013
ग्राम - इनायतपुर



करता पंचगण ग्राम इनायतपुर के कृषक गण आज दि 28-11-2013 को आवेक मेसर्स सिमरन रियल्टी दीपक लाल चन्दानी पुत्र जे.के. लाल चन्दानी राजेश जैन निवासी भोपाल वालो के स्वामित्व के ग्राम इनायतपुर स्थित भूमिस्वामी की भूमि खसरा क्रमांक 205/2/1 206/2/1 211/1 225/2 227/2/2 207 208/1 209, 223, 141/1 ग 205/1/2 222/2/2 210/2 कुल कित्ता 13 रकवा 3.424 व मुस्यार गृहिता दीपक लाल चन्दानी 227/2 228 मेट्र रकवा 1.618 214/1 222/1 मेट्र 2.023 हठ भूमि का सीमांकन आवेक गणो व सभी चढोसियो को पूर्णशुल्क तामिली उपरान्त दि 28-11-2013 को स्थल पर सीमांकन कार्य किया गया सीमांकन की सूचना सम्बन्धितो को स्वयं तामिल कर दि गई सीमांकन कार्य सीमावती राजा खसरा क्रमांक 164 व सरहदी खसरा क्रमांक 247 व ख. नं. 245, 246 से स्थल तय्यार किया सत्यापन उपरान्त आधार विन्दू कायम किये सीमांकन किया गया

सीमांकन के समय आवेक संख्या के अतिरिक्त व चढोसि खातेदार उपस्थित रहे उक्त सभी की उपस्थित से आवेक भूमि का नाप कर माका चिन्हित किया स्थल समझाया श्रीमान लहसीलदार दुपूर के मापेश दि 11-2013 के पानक के हलका पलवारी द्वारा सीमांकन किया गया वाप पंचनाम पर हस्ताक्षर करायें

28-11-13

AS/...

21/11/13

Muk...

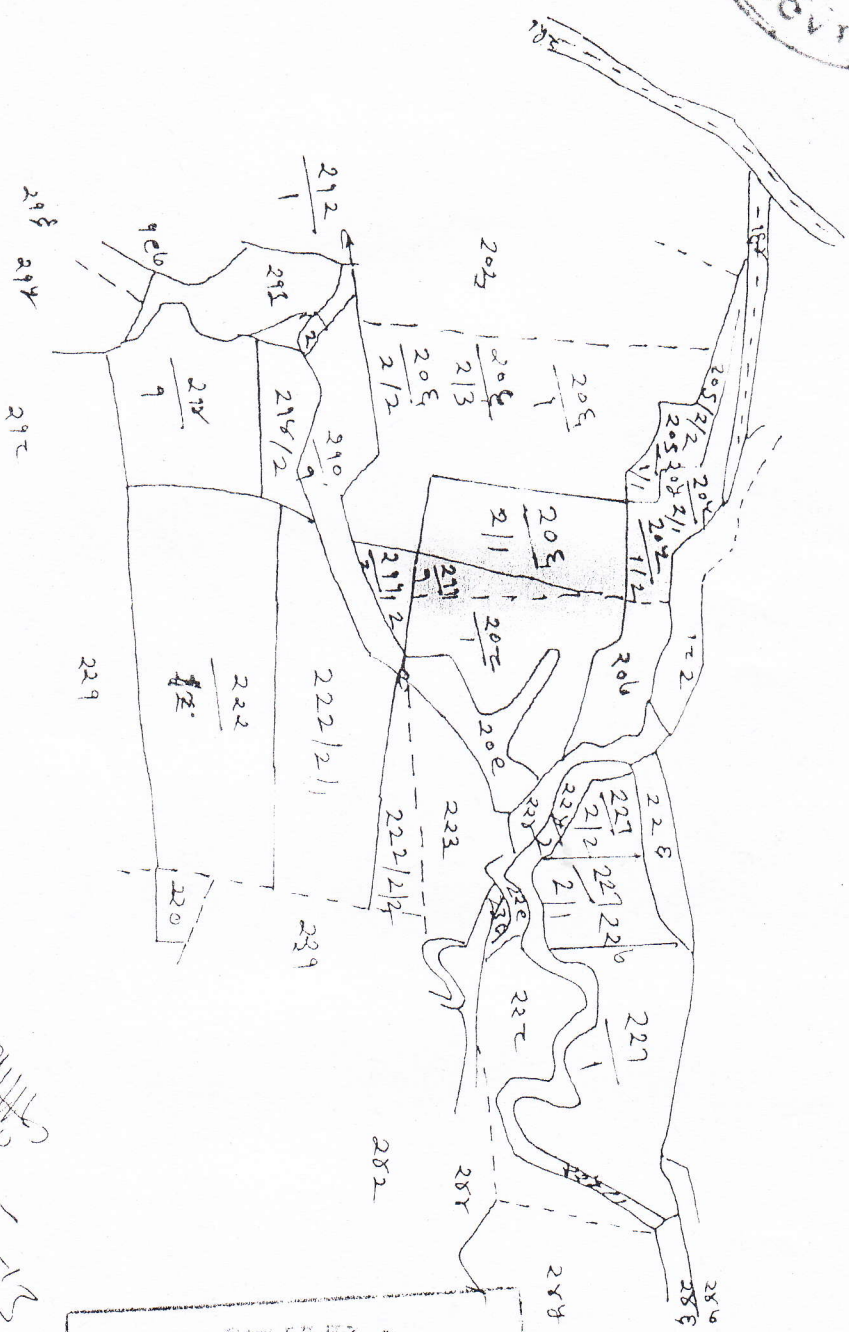

इ. 21/11/2013

...

...

Photo Copy Attested

7(5)



गौतम - साहाय्य
4-8-29
21-11-03
गौतम - साहाय्य
गौतम - साहाय्य
गौतम - साहाय्य

21-12-13

STOS/13

Photo Copy Attested

Mond... Kama!

ग्राम इनामपुर

निश्चय पृष्ठ-2

कुल दो रकम 246 व 247 व 227 पर आया

जायजा 28.70
 आका 24
 काका 0

28.60 000

27.35 050

27.00 000

26.90 050

23.05 000

21.10 000

15.70 125

15.35 100

14.60 1.60

13.50 1.20


13.10 1.10


11.85 1.10

10.35 1.23

9.00 000

8.90 1.50/2.50



5705/13

 26/12/13





Photo Copy Attested

7.90
 0.70/1.50
 0.35
 0.80

Mood Akram Kamal 3.60

Notary & Advocate Muzaffarpur M.P.

2.50 0.00

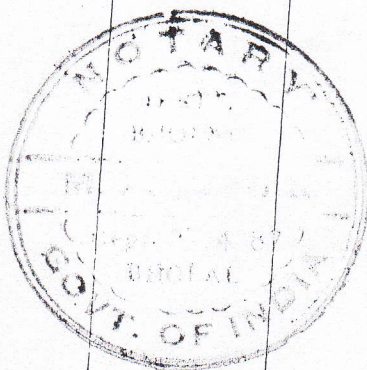
कुल 17.75

ग्राम दो रकम दो
 नवलाका (158 व 164 शहला से चला
 05/21/20/12/13

कृषि पुस्तक ग्राम

इनायतपुर पं. ए. नं. 29

तहसील कुंजर
जिला भोपाल
मापमन 1/4000



5705/13
26/12/13



समाप्त

जानेन लक्ष्म 28/6/2005 पं. (आम)
शा. (आम) शा. (आम) 164 व. (आम) 205/ पं. (आम)

जवशा 17.80
शा. 12
का. 03

17.75
16.40
3.10
6.90
8.15

000
2.10
4.40
0.00
0.10

Photo Copy Attested
10/1/14
Mondakrag Nemal
Notary & Court Officer Bhupal M.P.